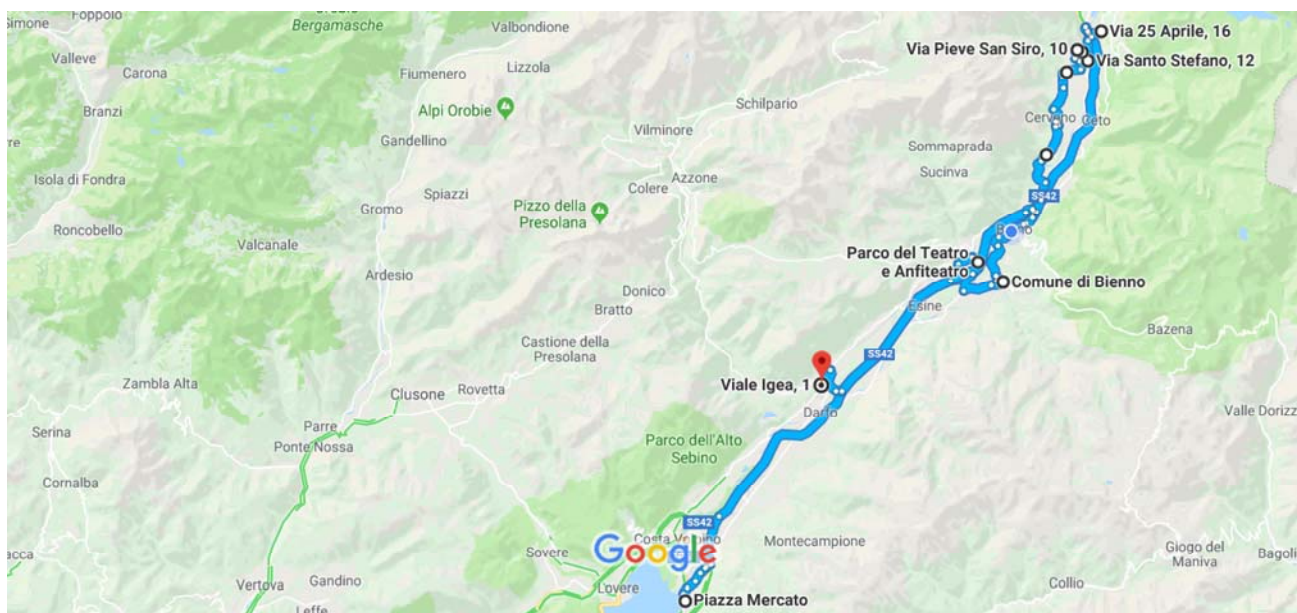




da Piazza Mercato, 25055 Pisogne BS a Viale Igea, 1, 25047 Darfo Boario Terme BS In auto 71,8 km, 1 h 33 min



Dati cartografici ©2018 Google 5 km

## Piazza Mercato

25055 Pisogne BS

### Prendi SP510 da Via Roma, Via Giuseppe Palini, Via Trento, Loc S. Gerolamo e Via S. Girolamo

4 min (2,5 km)

- ↑ 1. Procedi in direzione nordovest verso Via Papa Paolo VI  
⚠ Strada a traffico limitato  
39 m
- ↪ 2. Svoltata a destra e prendi Via Roma  
290 m
- ↑ 3. Continua su Via Giuseppe Palini  
300 m
- 📍 4. Alla rotonda prendi la 2<sup>a</sup> uscita e prendi Via Trento  
500 m
- 📍 5. Alla rotonda, prosegui dritto su Loc S. Gerolamo  
450 m
- ↑ 6. Continua su Via S. Girolamo  
350 m
- 📍 7. Alla rotonda, prendi la 1<sup>a</sup> uscita  
74 m
- ↶ 8. Mantieni la sinistra  
240 m
- 📍 9. Alla rotonda prendi la 2<sup>a</sup> uscita e prendi lo svincolo SP510 per Bergamo/Lovere/Darfo B.I./Passo del Tonale  
270 m

**Prendi SS42 in direzione di SP345 a Civate Camuno. Prendi l'uscita Civate C. da SS42**

15 min (18,6 km)

 10. Entra in SP510

2,1 km

 11. Entra in SS42

15,8 km

 12. Prendi l'uscita Civate C. verso Civate C./Breno Sud/SS345


600 m

**Continua su SP345. Guida in direzione di Via Mosè Tovini a Civate Camuno**

3 min (1,6 km)

 13. Continua su SP345


450 m

 14. Alla rotonda prendi la 1<sup>a</sup> uscita e prendi Via Roma/SP345

700 m

 15. Alla rotonda, prosegui dritto

130 m

 16. Continua su Via IV Novembre

210 m

 17. Svolta a sinistra e prendi Via Mosè Tovini

58 m

22 min (22,6 km)

**Parco del Teatro e Anfiteatro**


25040 Civate Camuno BS

 18. Procedi in direzione sudovest da Via Mosè Tovini verso Via IV Novembre

11 s (58 m)

**Continua fino a Bienno**

5 min (3,0 km)

 19. Svolta a sinistra e prendi Via IV Novembre

700 m

 20. Continua su Via Civate

1,0 km

 21. Svolta a sinistra e prendi A. Manzoni/SP8

 Continua a seguire SP8

 Attraversa la rotonda

1,4 km

**Continua su SP8 in direzione di Via Luigi Ercoli**

2 min (750 m)

- 22. Svolta a destra e prendi Via Artigiani/SP8  
[i](#) Continua a seguire SP8  
400 m
- ⬅ 23. Svolta a sinistra e prendi Via A. Moro  
180 m
- 24. Svolta a destra e prendi Via Fiamminghino  
130 m

**Continua su Via Luigi Ercoli. Guida in direzione di Via Marconi**

- 25. Svolta a destra e prendi Via Luigi Ercoli  
200 m
- 📍 26. Alla rotonda prendi la 3<sup>a</sup> uscita e prendi Via Marconi  
[i](#) La tua destinazione è sulla destra  
41 m



9 min (4,1 km)

## Comune di Bienno






Piazza Liberazione, 1, 25040 Bienno BS

**Prendi SS42 a Breno da Via Dosso Portole, Via Cappuccini e Via Leonardo da Vinci**

- ↑ 27. Procedi in direzione sudovest su Via Marconi  
15 m
- 📍 28. Alla rotonda prendi la 2<sup>a</sup> uscita e prendi Via Luigi Ercoli  
400 m
- 📍 29. Alla rotonda, prendi la 2<sup>a</sup> uscita  
1,7 km
- ↑ 30. Continua su Via Dosso Portole  
900 m
- ↑ 31. Continua su Via Cappuccini  
550 m
- 32. Svolta a destra e prendi Via Giuseppe Mazzini/SP345  
450 m
- ↑ 33. Continua su Viale 28 Aprile  
450 m
- ↑ 34. Continua su Viale Italia  
150 m
- ↑ 35. Continua su Via Leonardo da Vinci  
400 m
- 📍 36. Alla rotonda, prendi la 1<sup>a</sup> uscita e rimani su Via Leonardo da Vinci  
350 m

-  37. Svolta a sinistra allo svincolo SS42 per Capo di Ponte/Edolo/Bergamo/SP510/Brescia  
----- 120 m
-  38. Svolta a sinistra allo svincolo per Edolo  
----- 230 m






**Segui SS42 in direzione di Via 25 Aprile/SP88 a Capo di ponte. Esci da Superstrada della Valcamonica/SS42**

- 8 min (10,1 km)
-  39. Entra in SS42  
----- 9,3 km
-  40. Prendi l'uscita verso Saviole dell'Adamello/Cevo/Cedegolo/Sellero/Capo di Ponte  
----- 170 m
-  41. Mantieni la sinistra al bivio ed entra in Superstrada della Valcamonica/SS42  
----- 350 m
-  42. Prendi l'uscita verso Via 25 Aprile/SP88  
----- 200 m
-  43. Alla rotonda prendi la 2<sup>a</sup> uscita e prendi Via 25 Aprile/SP88  
----- 1 min (600 m)

19 min (16,4 km)

## Via 25 Aprile, 16


25044 Capo di ponte BS

-  44. Procedi in direzione sud su Via 25 Aprile/SP88  
----- 550 m
-  45. Alla rotonda, prendi la 2<sup>a</sup> uscita  
----- 260 m
-  46. Alla rotonda prendi la 3<sup>a</sup> uscita e prendi Via Nazionale  
----- 950 m
-  47. Alla rotonda prendi la 1<sup>a</sup> uscita e prendi Via Sebastiano Briscioli  
----- 500 m
-  48. Svolta a sinistra e prendi Via Guglielmo Marconi  
----- 11 m

5 min (2,2 km)

## Piazza Roma, 1

25044 Capo di Ponte BS

-  49. Procedi in direzione ovest verso Via Convento  
----- 160 m

- ↑ 50. Continua su Via Guglielmo Marconi  
----- 210 m
- 51. Svolta a destra e prendi Via Pieve San Siro  
----- 150 m

1 min (550 m)

## Via Pieve San Siro, 10

25044 Capo di ponte BS

- ↑ 52. Procedi in direzione sud su Via Pieve San Siro  
----- 150 m
- ↶ 53. Svolta a sinistra verso Via Martiri della Libertà  
----- 6 m
- 54. Svolta a destra e prendi Via Martiri della Libertà  
----- 280 m
- ↶ 55. Svolta a sinistra e prendi Via Santo Stefano  
----- 600 m
- 56. Svolta a destra e prendi Via Sebastiano Briscioli  
----- 58 m
- 57. Svolta a destra  
----- 67 m


3 min (1,2 km)

## Via Santo Stefano, 12


25044 Capo di Ponte BS

### Prendi Via Croce, Via Staffonlo e SP90 in direzione di Via Nazionale a Crist


- 18 min (8,0 km)
- ↑ 58. Procedi in direzione nord verso Via Sebastiano Briscioli  
----- 67 m
- ↶ 59. Svolta a sinistra e prendi Via Sebastiano Briscioli  
----- 58 m
- ↶ 60. Svolta a sinistra e prendi Via Santo Stefano  
----- 350 m
- ↶ 61. Svolta a sinistra  
----- 400 m
- 62. Svolta a destra  
----- 1,1 km
- ↑ 63. Continua su Via Cima  
----- 500 m
- ↑ 64. Continua su Via Croce  
----- 1,1 km

-  65. Via Croce svolta a sinistra e diventa Via Staffonlo  


---

700 m
-  66. Svolta a sinistra e prendi Via al Ponte/SP87  

---

93 m
-  67. Svolta a destra verso Via Novelli  


---

140 m
-  68. Svolta a destra alla 1a traversa e prendi Via Novelli  


---

150 m
-  69. Svolta a sinistra  

---

1,6 km
-  70. Svolta a sinistra e prendi Via Donatori di Sangue  


---

350 m
-  71. Via Donatori di Sangue svolta a destra e diventa SP90  


---

1,4 km


### Prendi SS42 in direzione di Viale Igea a Boario Terme

- 
- 16 min (16,7 km)
-  72. Alla rotonda prendi la 1<sup>a</sup> uscita e prendi Via Nazionale  

---

850 m
  -  73. Continua su Via Leonardo da Vinci  


---

600 m
  -  74. Svolta a destra allo svincolo per Bergamo/SP510/Brescia  


---

650 m
  -  75. Entra in SS42  


---

12,3 km
  -  76. Prendi l'uscita Boario Terme verso Boario Terme/Angolo Terme  


---

270 m
  -  77. Continua su SP294  

---

1,2 km
  -  78. Alla rotonda prendi la 2<sup>a</sup> uscita e prendi Via S. Martino/SP294  
[i Continua a seguire SP294](#)  

---

900 m
  -  79. Svolta a destra e prendi Viale Igea  

---

9 s (38 m)

---

34 min (24,7 km)

## Viale Igea, 1

25047 Darfo Boario Terme BS

Queste indicazioni stradali servono solo per pianificare il viaggio. Le condizioni stradali e di esercizio potrebbero differire dai risultati delle mappe a causa di lavori in corso, traffico, meteo o altri eventi. Pianifica il tuo percorso considerando questi fattori. Rispetta la segnaletica stradale.

Traffico in tempo reale	<i>Veloce</i>	<i>Lento</i>
-------------------------	---------------	--------------